Csatorna jele

HRSZ.: (2654)

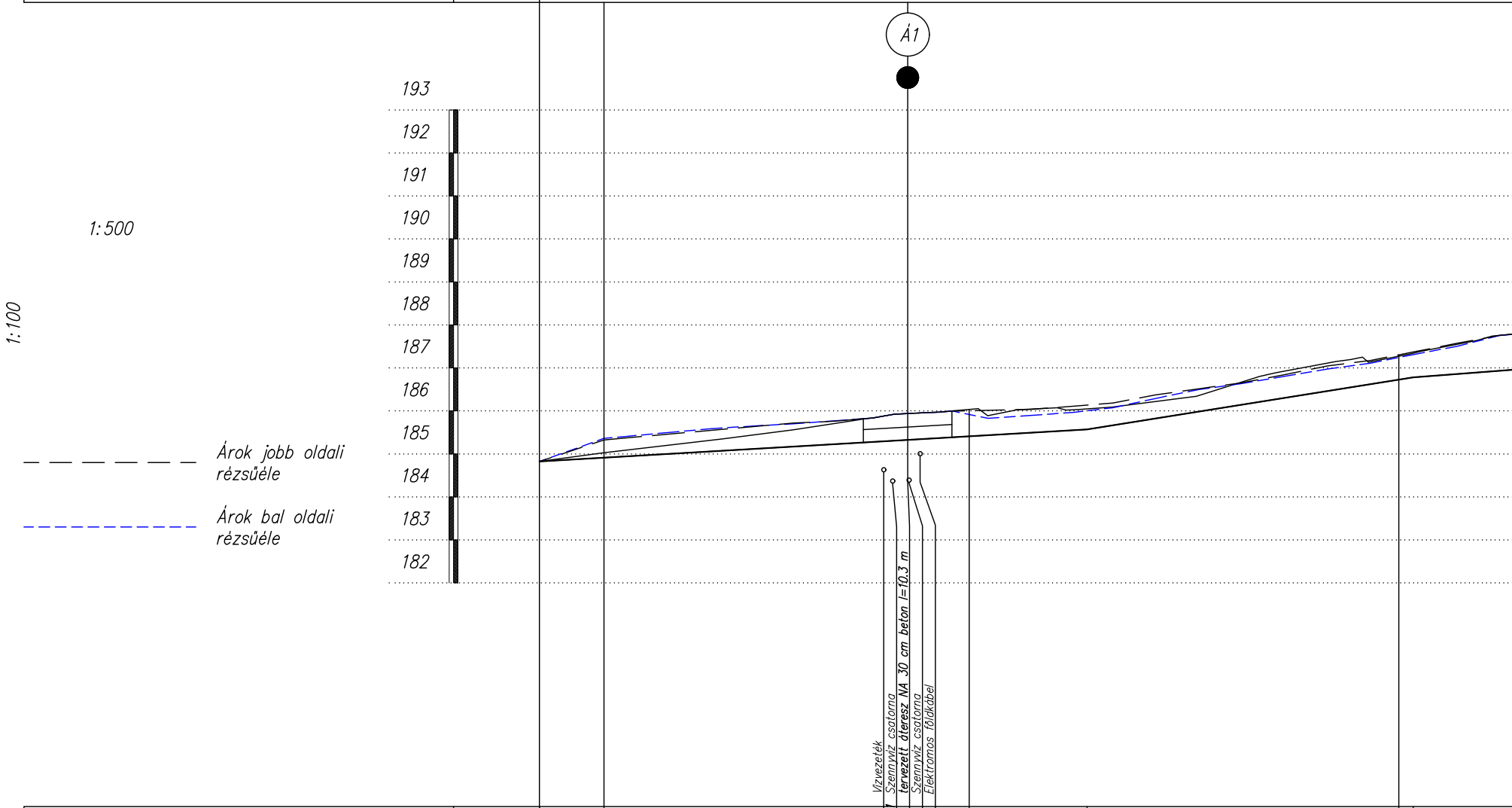

Á1
193
192
191
190
189
188
187
186
185
184
183
182
1:500
1:100
Árok jobb oldali rézsűéle
Árok bal oldali rézsűéle
Vízvezeték
Szennyvíz csatorna
tervezett áteresz NA 30 cm beton l=10.3 m
Szennyvíz csatorna
Elektromos földkábel

Szelvény [m]	0+000	0+040.1	0+041.1	0+042.8	0+043	0+044.3	0+050	0+063.7	0+100	0+101.7
Jobbpart terepszint [m.B.f.]	184.82			185.94			186	186.14	187.3	187.37
Balpart terepszint [m.B.f.]	184.82			185.94			185.92	186	187.24	187.31
Tervezett folyásfenék [m.B.f.]	184.82			185.33			185.41	185.57	186.73	186.78
Fenéklejtés [‰]	11.7‰ 63.73 m							31.9‰ 37.95 m		
Épül összesen	107.7 m Földmedrű árok – 0,5 m fenékszélesség									

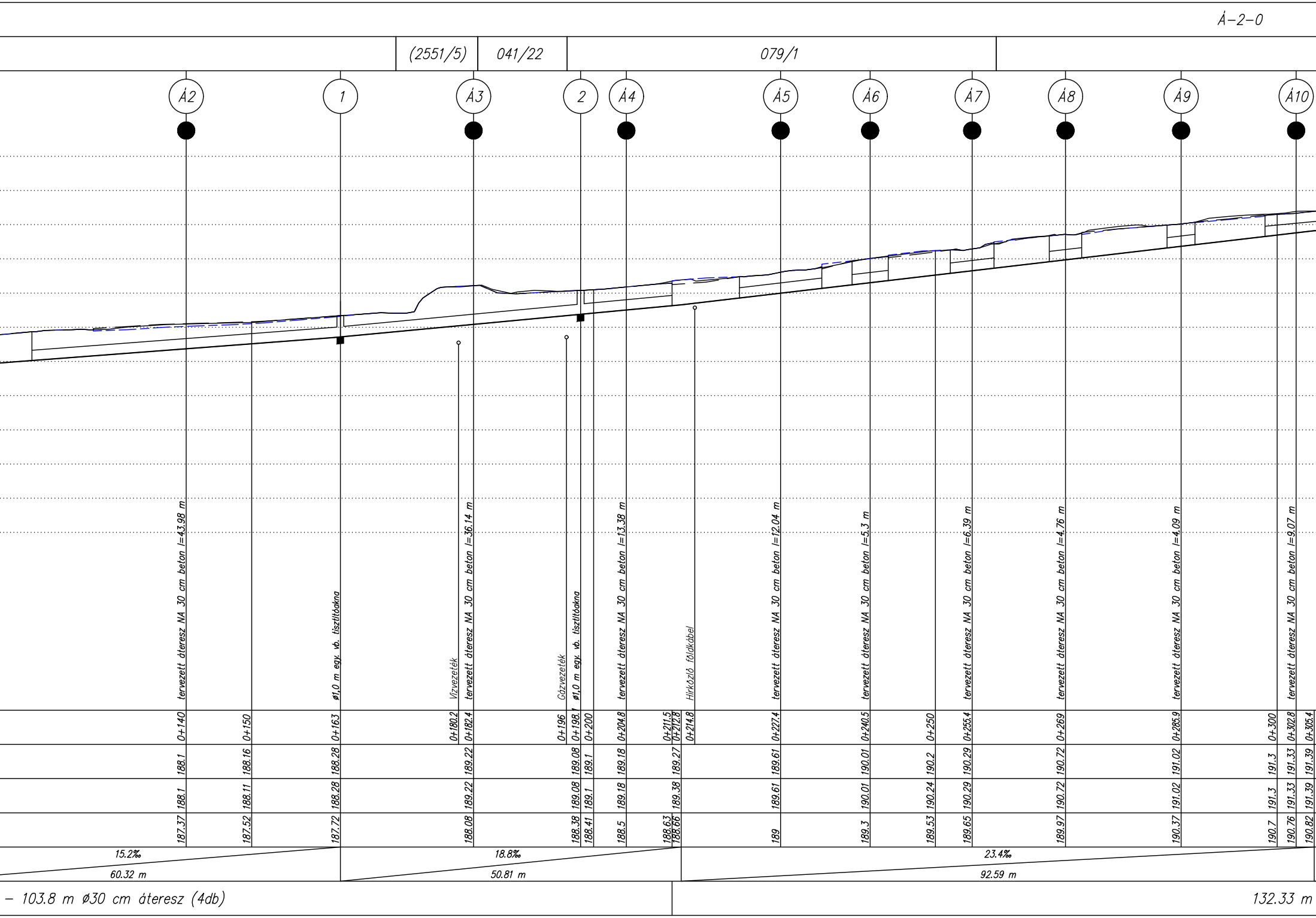

Á-2-0
(2551/5)
041/22
079/1
Á2
1
Á3
2
Á4
Á5
Á6
Á7
Á8
Á9
Á10
tervezett áteresz NA 30 cm beton l=43.98 m
ø1,0 m egy. vb. tisztítóakna
Vízvezeték
tervezett áteresz NA 30 cm beton l=36.14 m
Gázvezeték
ø1,0 m egy. vb. tisztítóakna
tervezett áteresz NA 30 cm beton l=13.38 m
Hírközlő földkábel
tervezett áteresz NA 30 cm beton l=12.04 m
tervezett áteresz NA 30 cm beton l=5.3 m
tervezett áteresz NA 30 cm beton l=6.39 m
tervezett áteresz NA 30 cm beton l=4.76 m
tervezett áteresz NA 30 cm beton l=4.09 m
tervezett áteresz NA 30 cm beton l=9.07 m
0+140
0+150
0+163
0+180.2
0+182.4
0+196
0+198.1
0+200
0+204.8
0+211.5
0+212.8
0+214.8
0+227.4
0+240.5
0+250
0+255.4
0+269
0+285.9
0+300
0+302.8
0+305.4
188.1
188.16
188.28
189.22
189.08
189.1
189.18
189.27
189.61
190.01
190.2
190.29
190.72
191.02
191.3
191.33
191.39
188.1
188.11
188.28
189.22
189.08
189.1
189.18
189.38
189.61
190.01
190.24
190.29
190.72
191.02
191.3
191.33
191.39
187.37
187.52
187.72
188.08
188.38
188.41
188.5
188.63
188.66
189
189.3
189.53
189.65
189.97
190.37
190.7
190.76
190.82
15.2‰
60.32 m
18.8‰
50.81 m
23.4‰
92.59 m
– 103.8 m ø30 cm áteresz (4db)
132.33 m

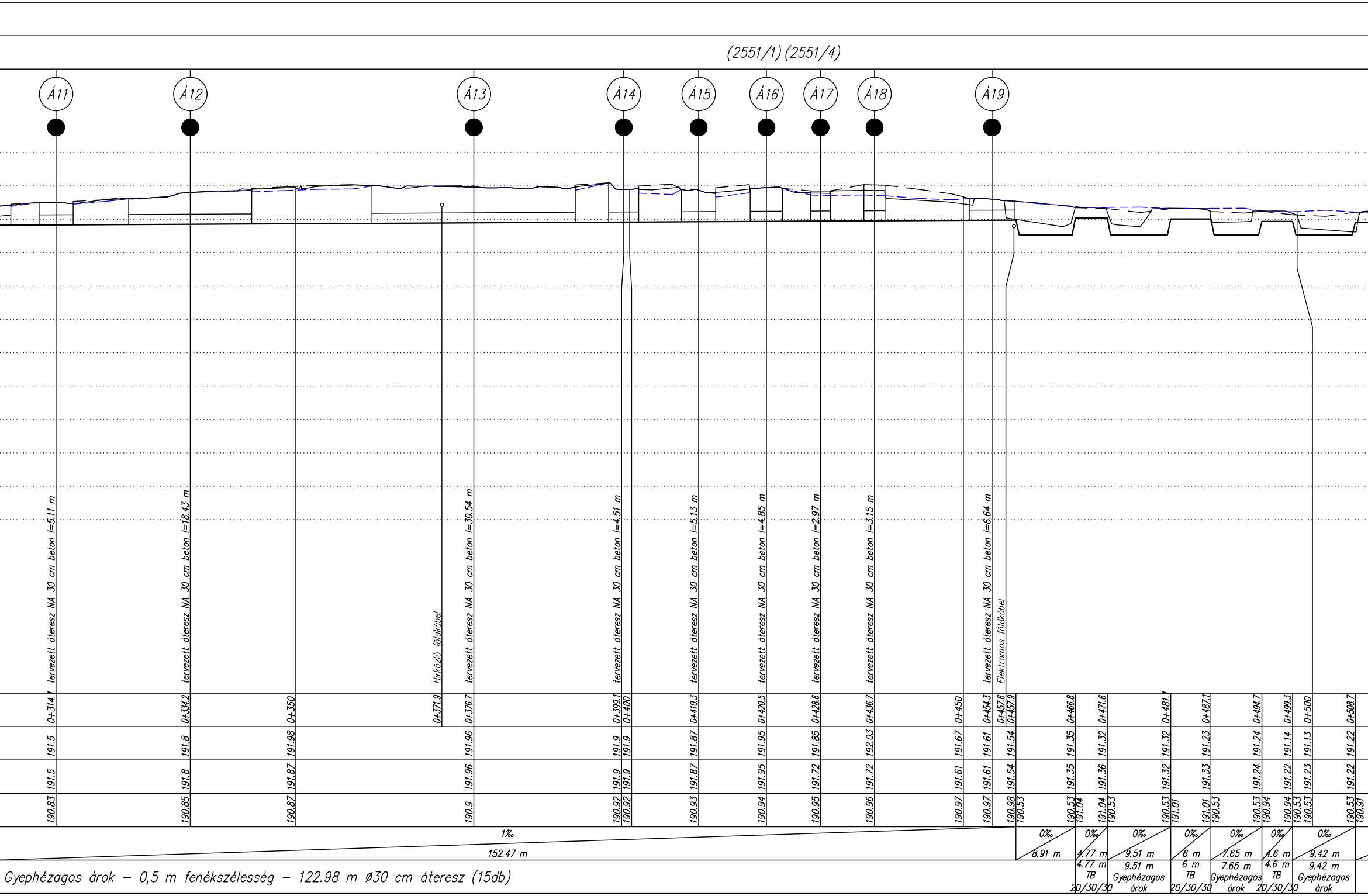
(2551/1) (2551/4)
Á11
Á12
Á13
Á14
Á15
Á16
Á17
Á18
Á19
tervezett áteresz NA 30 cm beton l=5.11 m
tervezett áteresz NA 30 cm beton l=18.43 m
Hírközlő földkábel
tervezett áteresz NA 30 cm beton l=30.54 m
tervezett áteresz NA 30 cm beton l=4.51 m
tervezett áteresz NA 30 cm beton l=5.13 m
tervezett áteresz NA 30 cm beton l=4.85 m
tervezett áteresz NA 30 cm beton l=2.97 m
tervezett áteresz NA 30 cm beton l=3.15 m
tervezett áteresz NA 30 cm beton l=6.64 m
Elektromos földkábel
0+314.1
0+334.2
0+350
0+371.9
0+376.7
0+399.1
0+400
0+410.3
0+420.5
0+428.6
0+436.7
0+450
0+454.3
0+457.6
0+457.9
0+466.8
0+471.6
0+481.1
0+487.1
0+494.7
0+499.3
0+500
0+508.7
191.5
191.8
191.98
191.96
191.9
191.9
191.87
191.95
191.85
192.03
191.67
191.61
191.54
191.35
191.32
191.32
191.23
191.24
191.14
191.13
191.22
191.5
191.8
191.87
191.96
191.9
191.9
191.87
191.95
191.72
191.72
191.61
191.61
191.54
191.35
191.36
191.32
191.33
191.24
191.22
191.23
191.22
190.83
190.85
190.87
190.9
190.92
190.92
190.93
190.94
190.95
190.96
190.97
190.97
190.98
190.53
190.53
191.04
191.04
190.53
190.53
191.01
191.01
190.53
190.53
190.94
190.94
190.53
190.53
190.53
190.91
1‰
152.47 m
0‰
8.91 m
0‰
4.77 m
0‰
9.51 m
0‰
6 m
0‰
7.65 m
0‰
4.6 m
0‰
9.42 m
Gyephézagos árok – 0,5 m fenékszélesség – 122.98 m ø30 cm áteresz (15db)
4.77 m
TB
20/30/30
9.51 m
Gyephézagos
árok
6 m
TB
20/30/30
7.65 m
Gyephézagos
árok
4.6 m
TB
20/30/30
9.42 m
Gyephézagos
árok

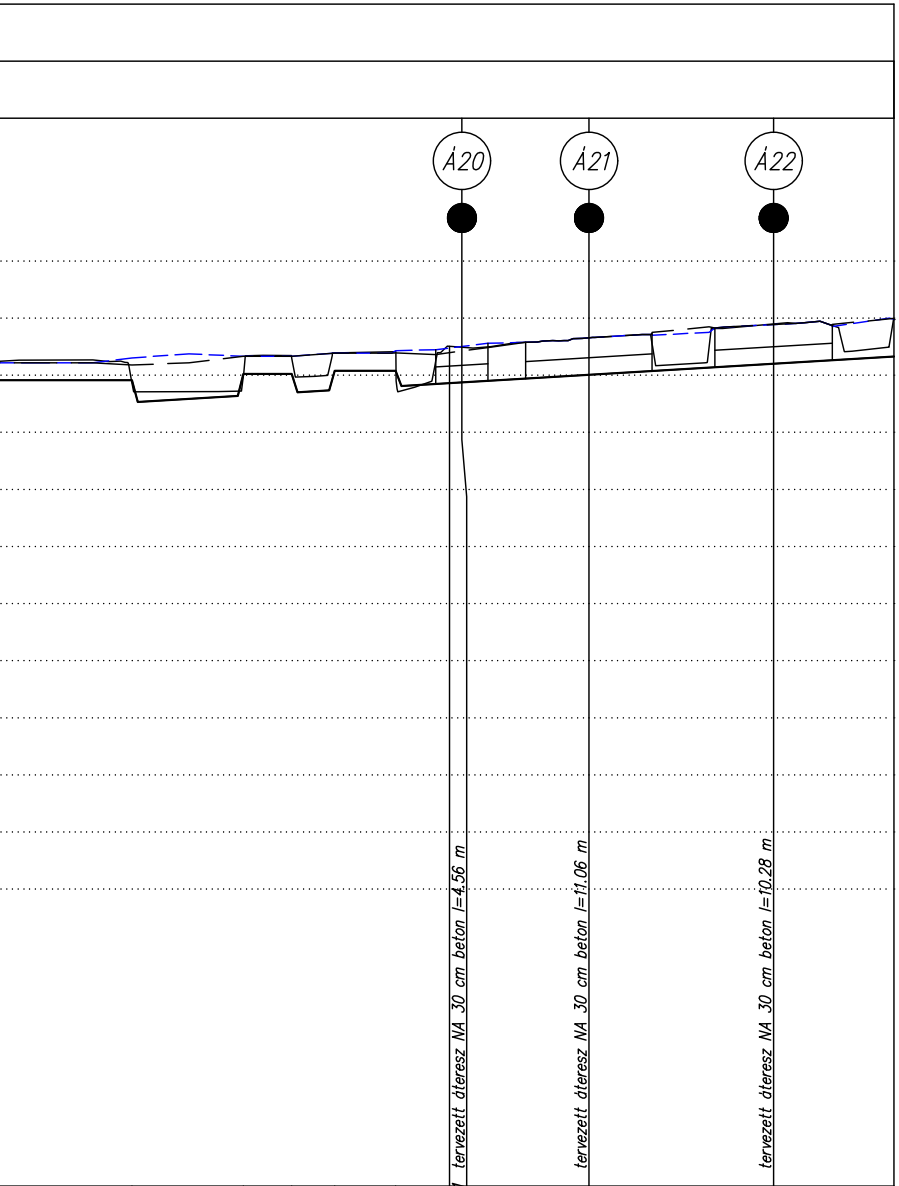
Á20
Á21
Á22
tervezett áteresz NA 30 cm beton l=4.56 m
tervezett áteresz NA 30 cm beton l=11.06 m
tervezett áteresz NA 30 cm beton l=10.28 m

0+522.2	0+531.9	0+536.2	0+539.9	0+545.3	0+550	0+551.1	0+562.2	0+578.4	0+588.9
191.18	191.33	191.33	191.38	191.39	191.39	191.42	191.65	191.89	191.99
191.3	191.33	191.33	191.38	191.43	191.48	191.5	191.65	191.89	191.98
190.91 190.53	190.64 191.02	191.02 190.7	190.73 191.08	191.08 190.81	190.86	190.87	191	191.2	191.32

0‰	12‰	0‰	12‰	0‰	12‰
13.44 m	9.76 m	4.24 m	3.76 m	5.34 m	43.64 m
13.44 m TB 20/30/30	9.76 m Gyephézagos árok	4.24 m TB 20/30/30	3.76 m Gyeph. árok	5.34 m TB 20/30/30	17.74 m Gyephézagos árok – 0,5 m fenékszélesség 25.9 m ø30 cm áteresz (3db)

Tervező:
TENDER TERV

TENDER TERV KFT.
4030 Debrecen, Óvoda u. 2.
info@tenderterv.hu
+3630/48-36-618

Megrendelő:
Oroszlány Város Önkormányzata
✉ 2840 Oroszlány, Rákóczi Ferenc út. 78.

Felelős tervező:
Duró János (VZ 09-1107)

Létesítmény megnevezése:
Oroszlány, Kecskédi utca csapadékvíz elvezetése

Tervező gyakornok:
Kiss Gábor
Kiss Gábor (09-01280)

Rajz megnevezése:
HOSSZ-SZELVÉNY (Á-2-0)

Lépték:
M_h= 1 : 500
M_v= 1 : 100

Szerkesztő:
Kovács Zsolt
Kovács Zsolt

Dátum: 2024. május

Tervfajta: kiviteli

Tervszám: T-59-2023-M

Rajzszám: 3/2.